

# Séjour de l'Ascension du 25 mai au 1<sup>er</sup> juin 2025 dans le Haut-Doubs



## PROGRAMME DES RANDONNÉES



Point de vue du Moine-de-la-Vallée (Renédale), © photo OT Haut-Doubs - Montagnes du Jura

Situé dans le département du Doubs au cœur des Montagnes du Jura, le Haut-Doubs est un véritable écrin de beauté entre lacs et moyennes montagnes. Avec ses lacs, ses forêts, ses montagnes et ses rivières, c'est un véritable paradis pour les amoureux de la nature et les amateurs de sports de plein air. Les activités ne manquent pas : randonnée, VTT, ski de fond, ski alpin, raquettes, pêche, baignade... Il y en a pour tous les goûts et pour tout le monde.

Le charme des villages du Haut-Doubs se retrouve dans l'architecture typique avec les toits en tuiles rouges et leurs tuyés. On y trouve de nombreux artisans et producteurs locaux, qui proposent des produits de qualité tels que du comté, des salaisons, du miel et la très célèbre Absinthe. Le Haut-Doubs est un petit bout de France qui mérite d'être découvert et apprécié, pour ses espaces naturels et son authenticité.

# HÉBERGEMENT EN MOBILE HOMES

## Camping Les Fuvettes\*\*\*\*

124 chemin de la Plage et des Perrières 25160 Malbuisson

03 81 69 31 50

<https://www.camping-fuvettes.com>

[fuvettes@capfun.com](mailto:fuvettes@capfun.com)

46°47'33.8"N 6°17'37.7"E

### Services

Épicerie - Piscine – Restaurant - Bar - aire de jeux - terrain multisports - sauna - hammam



### Commerces à proximité

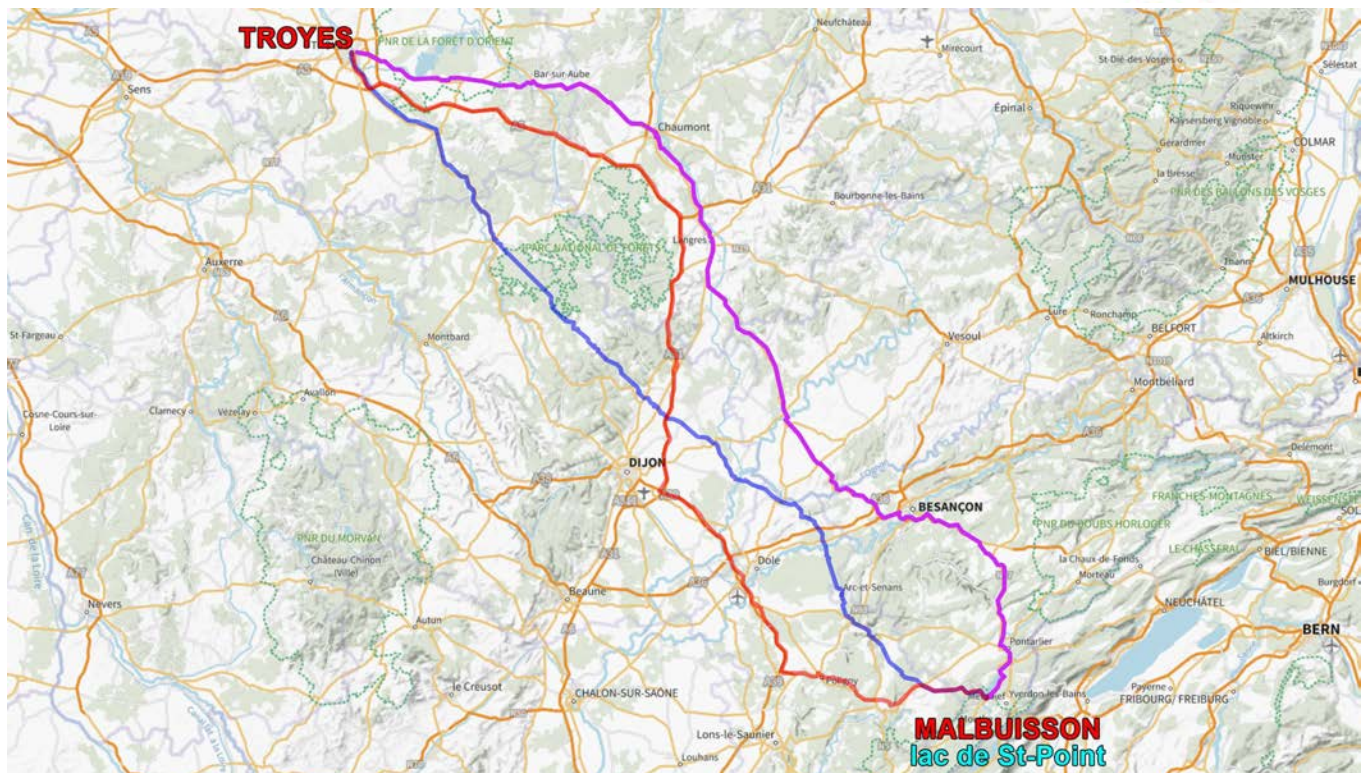
Boulangier, fromager et Carrefour Express à Malbuisson  
Tous commerces à Pontarlier (18 km)  
(supermarchés dans la ZAC d'Houtaud, dir. Dole et Dijon)

### Accès

- par petites routes 270 km, 5 à 6 h
- par Dijon et Dole, 280 km, env. 4 h 40
- par Langres et Besançon, 290 km, env. 4 h 50
- par autoroute A5 puis N5, 315 km, 3 h 30, péage env. 25 €



DOUBS



Dimanche 25 mai 2025

# La SOURCE BLEUE et sentier du lac

**Remise des clés des mobile homes à partir de 16 h (valable aussi pour les autres jours d'arrivée).** Pour ceux qui arrivent tôt : randonnée « courte » marche et V.T.T., commerces à Malbuisson si besoin de ravitaillement.

**RDV grand circuit :** parking du camping.

**RDV petit circuit :** P de la base nautique, chemin des Landes à Malbuisson. GPS 48,8029 6,30545.

**Départ grand circuit :** 13 h, 8,25 km (vallonné en première partie).

**Départ petit circuit :** 13 h 15, 5,25 km (vallonné en première partie).

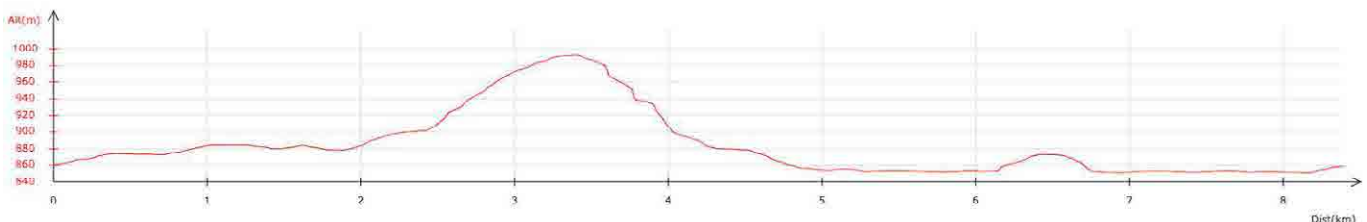
- jonction des parcours vers 13 h 30
- parcours communs sur 5 km
- retour au camping vers 16 h.



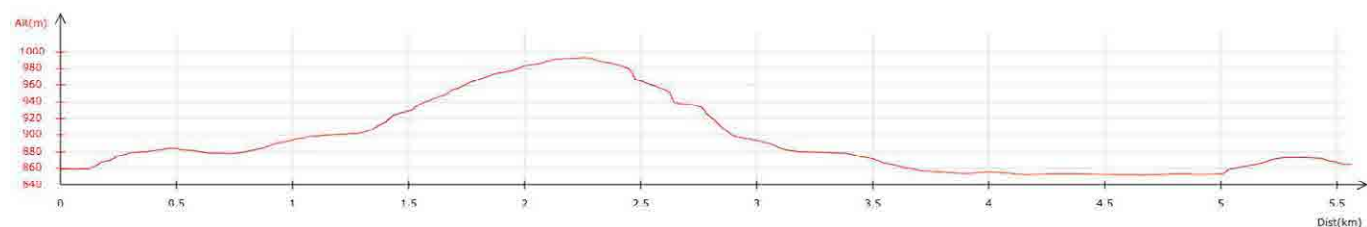
La source Bleue et le sentier du lac de Malbuisson (© photos O.T. Haut-Doubs et Écovoyageurs)

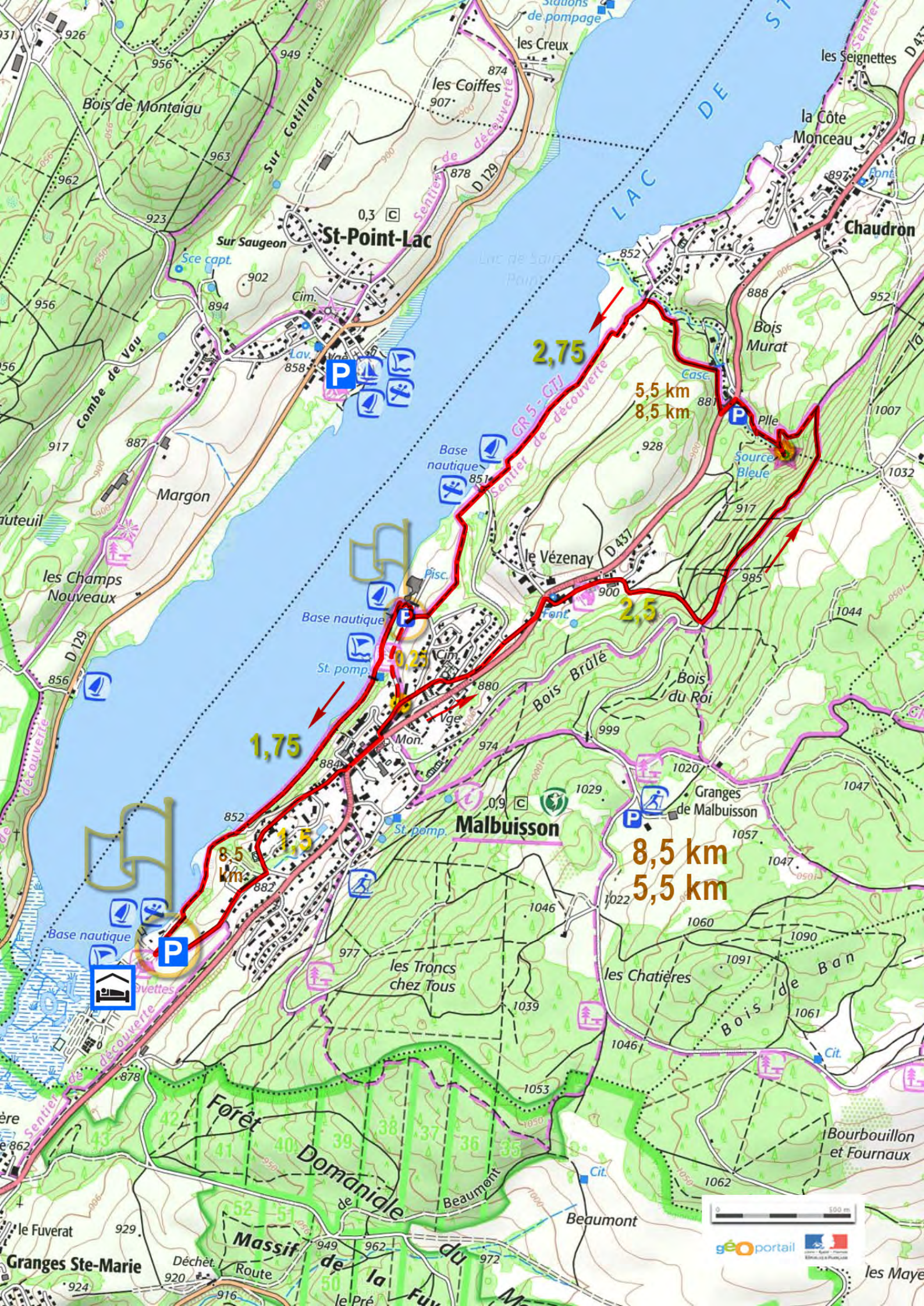
Très beau site où la couleur de l'eau est bleue turquoise. La source est accessible depuis un petit sentier aménagé depuis la route D437 ou par un sentier de randonnée au départ de Malbuisson, le sentier vous fait passer sur les hauteurs du village dans la forêt ou les prairies pour accéder à la source et enfin rentrer au village par le sentier de découverte et la base nautique (partie du Tour du Lac). © site de la commune de Malbuisson

## grand parcours :



## petit parcours :





2,75

5,5 km  
8,5 km

2,5

1,75

8,5 km  
1,5

8,5 km  
5,5 km



geoportail



les Maye

Lundi 26 mai 2025


# Fort de JOUX et PONTARLIER

Randonnée sur la journée marche et V.T.T. Commerces et restaurants à Pontarlier.

**RDV** : parking rue du stade à La Cluse-et-Mijoux, à 12 km GPS 46,87174 6,37995.

**Départ** : 10 h, 12,25 km (vallonné et ville).

- départ par la montée vers le fort Mahler
- passage au centre de Pontarlier, déjeuner (Spar près de la mairie, Kébab près de la porte St-Pierre, restaurant rue Jeanne d'Arc, O'Tacos rue de la République). Visite complète de la ville vendredi.
- montée vers le fort de Joux dans l'après-midi (sans la visite qui aura lieu vendredi).
- retour au parking vers 17 h



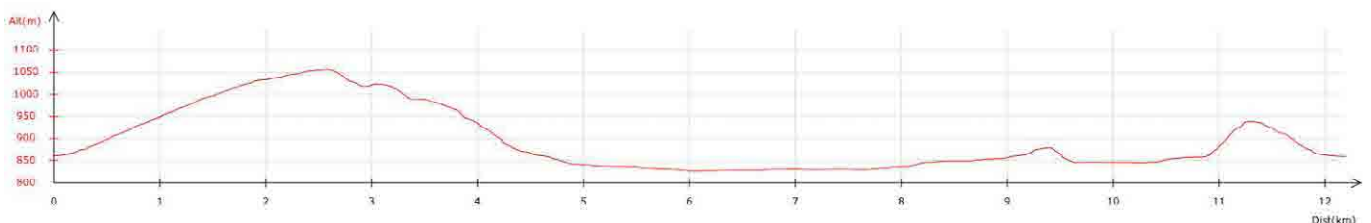
Le fort de Joux et le fort Mahler, la porte St-Pierre à Pontarlier © photos Adrian Michael (Wikimedia Commons) et les Carnets de Sophie

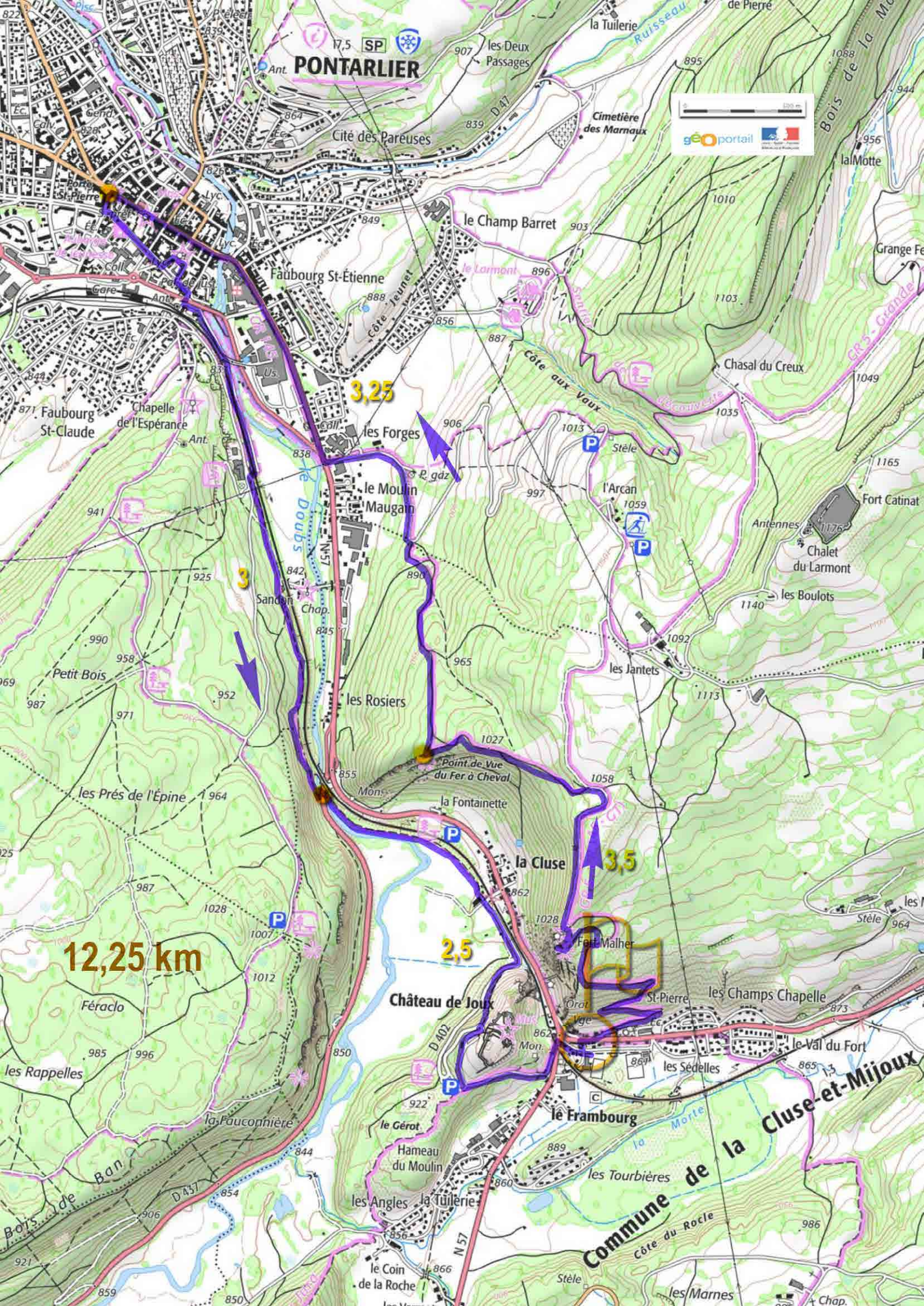
Haut lieu d'histoire et d'architecture militaire, le Château de Joux est un monument emblématique de la Franche-Comté. Situé à 5 km de Pontarlier et 15 km de la frontière Suisse, le Château domine d'une centaine de mètres le passage de la Cluse, étroit passage naturel qui permet de traverser le Massif du Jura. Cette voie militaire et commerciale relie les routes de Champagne, de Flandres et de Haute-Saône à l'Italie et à la Suisse. © site du Château-de-Joux



Vue de la Fauconnier et le Doubs à Pontarlier © Ordifana75 (Wikimedia Commons) et les Carnets de Sophie

Troisième commune du département, "capitale du Haut Doubs", Pontarlier, à mi-chemin entre Besançon et Lausanne, est aujourd'hui, avec ses 837 mètres d'altitude, la plus haute ville de France après Briançon. Sa situation géographique fait d'elle une ville ouverte sur l'Europe et en particulier sur la Suisse, dont la frontière n'est qu'à une dizaine de kilomètres. Pontarlier est intégrée dans la Communauté de Communes du Larmont, entité administrative regroupant dix communes environnantes. La ville continue aujourd'hui d'exercer un charme qui lui mérite le titre de ville de caractère. © ville de Pontarlier





**PONTARLIER**

**3,25**

**3,5**

**2,5**

**12,25 km**



**Commune de la Cluse-et-Mijoux**

Mardi 27 mai 2025

# La fruitière du FORT St-ANTOINE

Randonnée sur une demi-journée marche et V.T.T. Commerces à Malbuisson.


**RDV grand circuit** : au camping.

**RDV petit circuit** : parking des Granges de Malbuisson (Acrobranche), à 4 km GPS 46,797 6,317.

**Départ grand circuit** : 10 h 00, 10,75 km (en montée le matin).

**Départ petit circuit** : 11 h 15, 5 km (assez facile).

- jonction des parcours vers 11 h 15 (parcours communs sur 4 km)
- pique-nique près du fort vers 12 h 30
- **Visite de la fruitière Comté-Petite au fort Lucotte (fort Saint-Antoine) à 14 h, durée env. 1 h 30, 10 €**
- retour au camping vers 17 h 15.



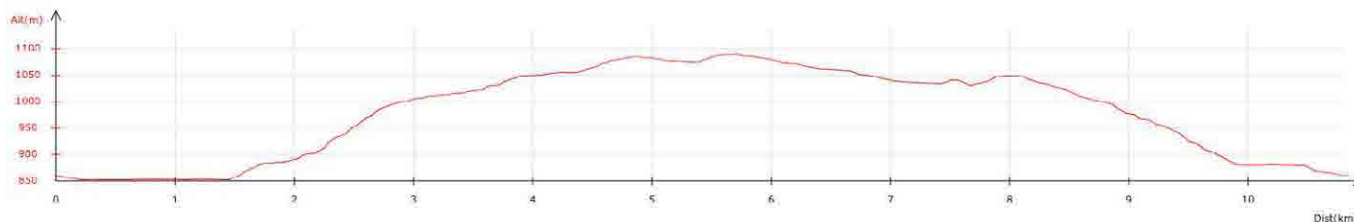
Malbuisson (sur le grand parcours) © Route des Communes et OT Malbuisson



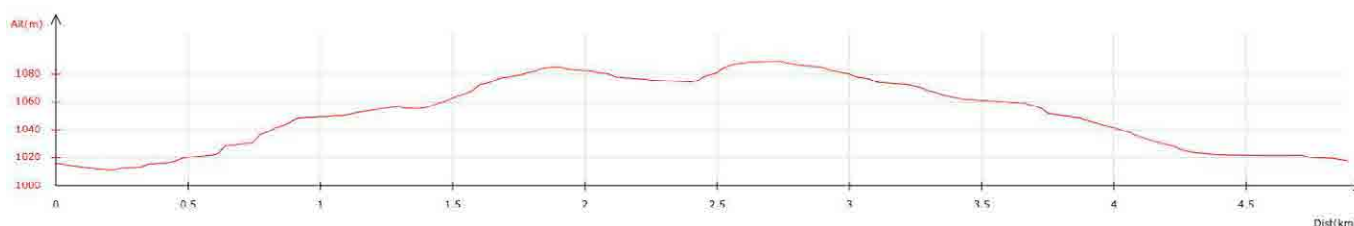
Entrée du fort Lucotte et salle d'affinage © photos Espirat (Wikimedia Commons) et Comté-Petite

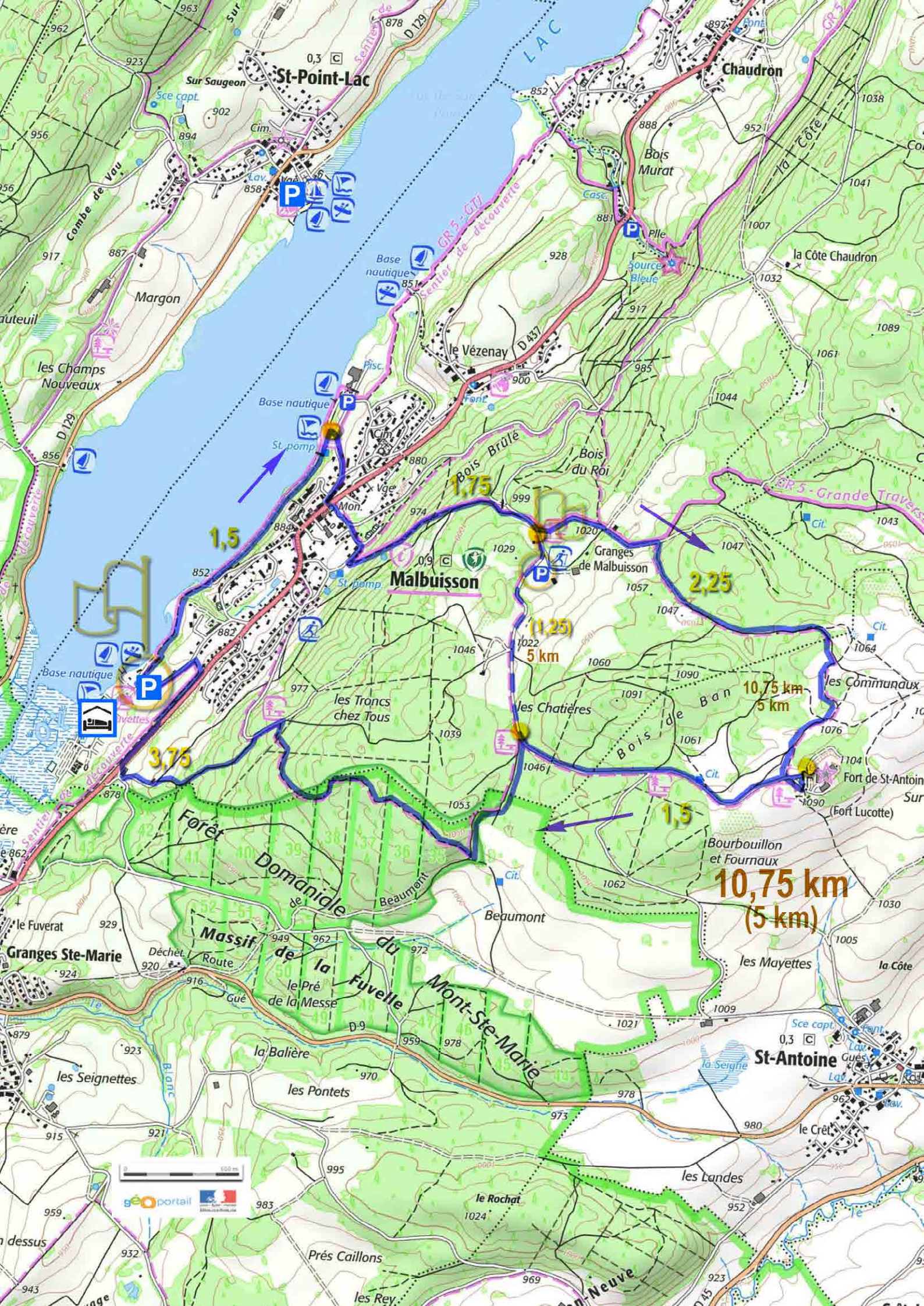
Cet ancien fort militaire situé à 1100 mètres d'altitude dans le massif du Jura entre le lac de Saint-Point et la station de Métabief fût édifié vers 1880 pour protéger la frontière suisse. À partir de 1966, il est réaménagé en cave par un affineur de Comtés : Marcel Petite. En un demi-siècle, cette cathédrale souterraine a déjà élevé plus d'un million de Comtés d'exception dans une ambiance de grotte naturelle. Pénétrez au cœur des caves et découvrez les secrets de l'affinage lent. © Comté Petite

## grand parcours :



## petit parcours :





St-Point-Lac

Chaudron

Malbuisson

Granges Ste-Marie

St-Antoine

Massif de la Fuvelle  
Mont-Ste-Marie



10,75 km  
(5 km)

1,5

1,25

2,25

3,75

5 km

10,75 km  
(5 km)

1,5



Mercredi 28 mai 2025

# Tour du lac de SAINT-POINT PORT TITI

Randonnée sur la journée marche et V.T.T. Peu de commerces en route, à Saint-Point : boutique de fromages et produits locaux au centre-village et buvette au port.

**RDV grand circuit** : au camping.

**RDV petit parcours** : parking port et camping à Saint-Point-Lac (rue du Port ou rue du Lac).

**Départ grand circuit** : 9 h, 19 km (facile).

**Départ petit parcours** : 10 h 30, 12,5 km (facile). À l'arrivée quelqu'un emmènera les chauffeurs récupérer leurs voitures à Saint-Point.

- pique-nique à 12 h 30 sur l'aire de la passerelle sur le Doubs d'Oye-et-Pellet GPS 48,8405 6,335 restaurant « Ô Lac » à proximité
- retour commun des deux parcours sur 7,5 km
- arrivée au camping vers 17 h.

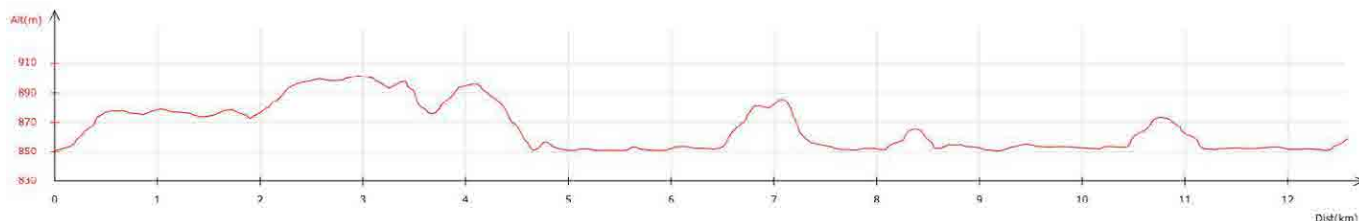


Le lac de Saint-Point côté aval, Port-Titi © photos Écovoyageurs et Taniélie

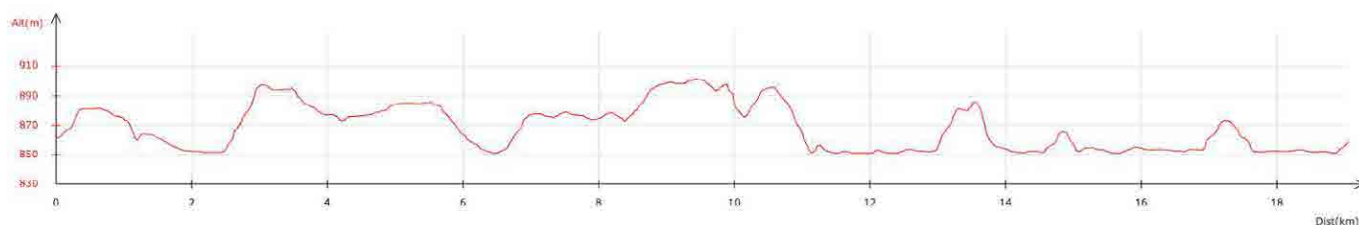
Posé comme une pierre précieuse scintillante entre pâturages et forêts de sapins, il attire comme un aimant et offre ses eaux à la pratique de toutes les activités nautiques. Pour les plus contemplatifs, son sentier riverain constitue une expérience envoi-rante de biodiversité et de sérénité. © Doubs Travel

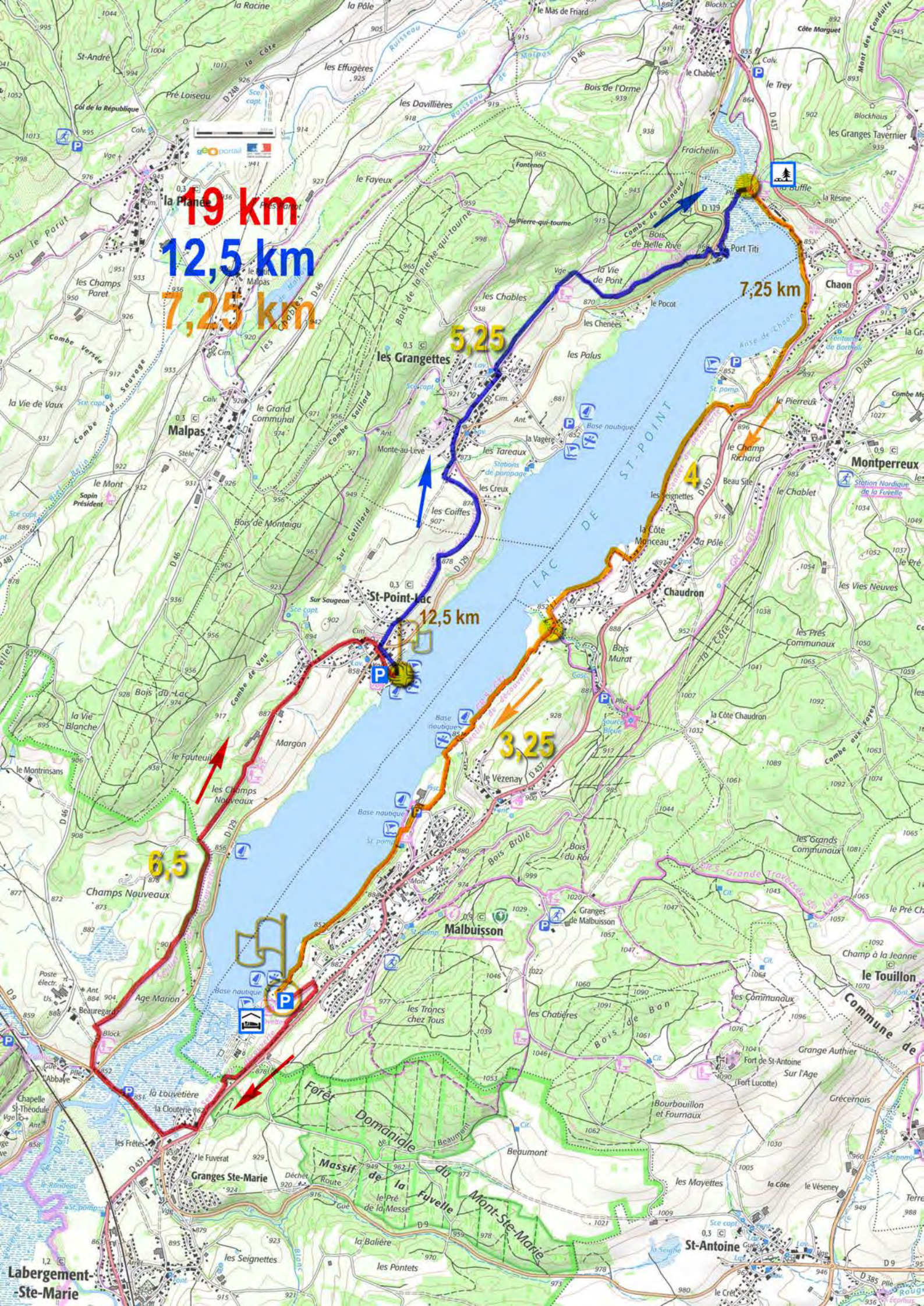
Le hameau de Port-Titi, emblème du Lac Saint-Point dans le Haut-Doubs, est un village de pêcheurs. Il a vu le jour au début du XXe siècle grâce à l'initiative de pêcheurs de Pontarlier qui cherchaient des cabanes pour entreposer leur matériel. Toutefois, ces modestes cabanes ont évolué au fil du temps, tout comme ce petit coin de terre en bordure du lac de Saint-Point. Aujourd'hui, il est devenu un endroit très apprécié des touristes. © Destination Haut-Doubs

## grand parcours :



## petit parcours :





19 km

12,5 km

7,25 km

5,25

12,5 km

3,25

6,5

7,25 km

Montperreux

Commune de

Labergement-  
-Ste-Marie

St-Antoine

Jeudi 29 mai 2025

# SOURCE de la LOUE gorges de Nouailles Belvédère du Moine-de-la-Vallée

Randonnée sur la journée marche et V.T.T. Pas ou peu de commerces en route (petite épicerie-buvette à Mouthier-Haute-Pierre, à 250 m du grand circuit).

**RDV des circuits** : Parking du belvédère du Moine-de-la-Vallée à 37 km (50 mn) (GPS 47,0293 6,2688, près du hameau de Grange-Carrée, commune de Renédale).

**Départ grand circuit** : **9 h 15, 15 km** (pas très difficile), **9 km** le matin.

**Départ petit circuit** : **10 h 15, 12,5 km** (pas très difficile), **6,5 km** le matin.

- jonction des circuits vers 11 h 15 dans les gorges, à la centrale électrique de Mouthier
- pique-nique à la source de la Loue vers 12 h 30
- retour commun des deux parcours
- arrivée au parking vers 17 h, au camping vers 18 h.

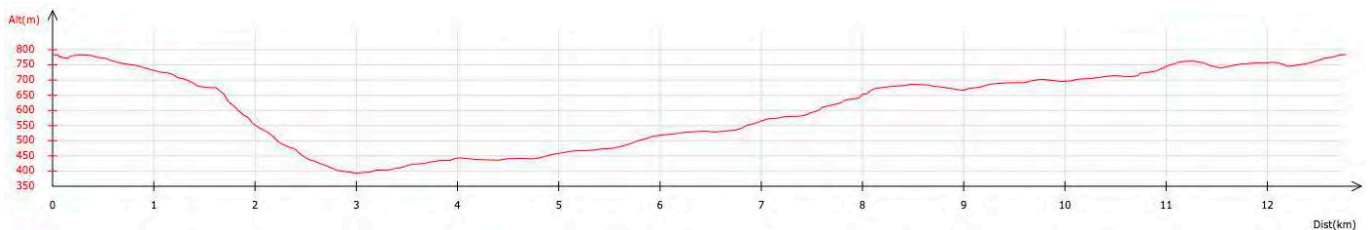


Grand Saut et source de la Loue, Mouthier depuis le belvédère © JGS25 (Wikimedia Commons), Danie le Nguyen-Duc-Long et Espace VTT d'Ornans

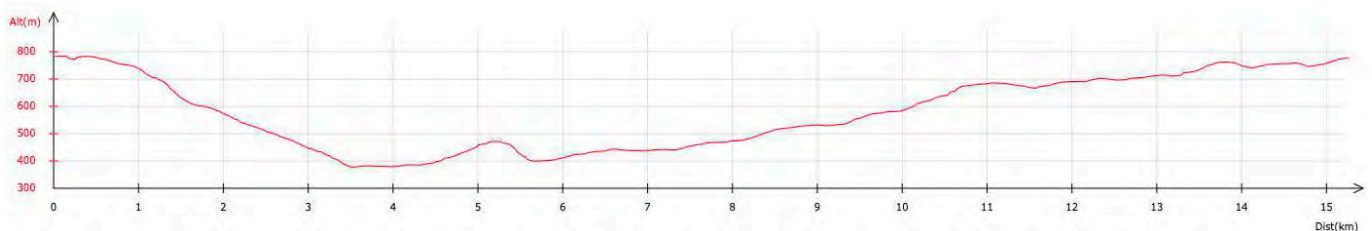
Les gorges de Nouailles sont un canyon de 150 à 350 mètres de profondeur qui entaille le plateau de Levier sur 4 kilomètres entre la source de la Loue à Ouhans et son débouché tout près de Mouthier-Haute-Pierre © Wikipedia

Canyon profond de 150 à 350 mètres, les gorges de Nouailles sont classées « site pittoresque » par la Direction de l'Environnement Bourgogne Franche-Comté. La Loue serpente au fond de la vallée, les versants froids sont couverts de forêts d'érables, les versants chauds de forêts de hêtres et les sommets sont dominés par des sapins. © Office de Tourisme Destination Loue Lison

## grand parcours :



## petit parcours :





# Mouthier-Haute-Pierre

## Gorges de Nouailles

15 km  
12,5 km

15 km

2,25

3,25

12,5 km

3,25

3,25

source de la Loue

0,75



Ouhans

Vendredi 30 mai 2025



# PONTARLIER et fort de JOUX



**Journée de visite, mais prévoir des chaussures de marche le matin (partie hors ville).**

**RDV visite de ville :** parking de la halle à Pontarlier, rue du Quai du Petit-Cours. 17 km du camping, GPS 46,9052 6,3573. Départ au coin de la halle côté pont sur le Doubs.

**Départ du circuit : 8 h 45, 5,75 km**

raccourci possible **3,5 km** mais attente à l'arrivée (il y a des cafés...).

**-11 h visite de la Distillerie GUY** (anis et absinthe de Pontarlier)

- retour vers 12 h 30, déjeuner en ville (restaurants et parc pour pique-nique à proximité)

- l'après-midi, **visite du château de Joux\***, à 6 km en voiture, session (en groupe) de **15 h 30**, fin vers vers 16 h 45, entrée 9 €.

- retour au camping vers 17 h 45, **le soir repas du séjour dans un restaurant local.**



Le Doubs à Pontarlier et le château de Joux © Jean Espirat et site du Château de Joux

Le commerce a joué un rôle majeur dans l'histoire de Pontarlier. Située au débouché d'une cluse, la ville est devenue un passage obligatoire depuis la Préhistoire et un lieu d'échanges depuis que les hommes s'y sont installés. *Pons Arlie* au XI<sup>e</sup> siècle, puis *Pontalie* au XIV<sup>e</sup> siècle, la ville devient très tôt le passage obligé des échanges entre le nord et le sud de l'Europe (via le col de Jougne).



Une distillerie à Pontarlier et le fort de Joux © Jean Espirat et site du Château de Joux

Forteresse militaire, Joux est le seul exemple en France représentatif de l'évolution de l'architecture militaire sur 1000 ans. Le Château de Joux fut sans cesse agrandi, remanié, renforcé pour faire face aux progrès de l'art de la guerre et de l'artillerie. Des sires de Joux au roi de France en passant par les ducs de Bourgogne et la couronne espagnole, le Château de Joux eut d'illustres propriétaires qui le façonnèrent en fonction de leur besoin. Du 18<sup>ème</sup> au 19<sup>ème</sup> siècle, il a été prison d'État pour enfermer toute personne menaçant l'ordre public et la sûreté de l'État. Des prisonniers célèbres pour leur combat pour la liberté y ont été détenus tels que Mirabeau ou Toussaint Louverture. Le Château est aujourd'hui composé de 5 enceintes, 2 hectares de bâtiments, 250 pièces, 3 fossés et 3 ponts-levis. Classé aux monuments historiques en 1996, le Château a su préserver son histoire dans son site naturel.



**Dole**  
**Dijon**

**PATRIMOINE**

- 1 - Porte Saint-Pierre et fortifications
- 2 - Ancien château
- 3 - Cours du Doubs
- 4 - Casernes Marguet
- 5 - Halle
- 6 - Ancien auditoire (palais de justice) XIXe
- 7 - Église Sainte-Bénigne
- 8 - Palais de justice
- 9 - Gare
- 10 - Jardin du Docteur Gougis
- 11 - Chapelle des Annonciades
- 12 - Hôtel de ville et place d'Arçon
- 13 - Office de tourisme
- 14 - Musée (bâtiment historique)
- 15 - Théâtre Bernard-Blier
- 16 - Pont des Chèvres (ancien camp des Pareuses)
- 17 - Couvent des Bernardines
- 18 - Mémorial des déportés
- 19 - Mosquée Philippe Grenier
- 20 - Ancien couvent des Augustins
- 21 - Chapelle de l'Espérance
- 22 - chapelle de l'Hôpital
- 23 - Sculpture le Disque Ailé

**ENTREPRISE**  
**A - Distillerie GUY**

Samedi 31 mai 2025

# Le MONT-D'OR et le MOROND

Randonnée sur la journée marche et V.T.T. Commerces à Métabief, restaurants Le Flocon et les Grangettes sur les parcours.

**RDV des parcours avec montée par le télésiège :** office de tourisme de Métabief, 6 pl. Xavier Authier, à 9 km du camping. **Prévoir coût de la montée mécanique.**

**Départ grand circuit : 8 h 45, 16,25 km (pas très difficile) 8,75 km le matin.**

**Départ circuit moyen : 10 h 30, 11 km (pas très difficile) 3,25 km le matin. Retour par télésiège possible (-3 km).**

**RDV petit circuit sans télésiège :** parking face au restaurant Le Flocon (départ de randonnées) à Super-Longevilles, à proximité du hameau du Paradis. 12 km du camping (petites routes GPS 46,7439 6,3418). **9 h 45, 6,5 km, 4,25 km le matin (150m d+ sur 2 km jusqu'au lac).**

- jonction des petit et moyen circuits vers 11 h 15 près du lac du Morond.

- jonction des trois parcours au restaurant des Grangettes vers 12 h 15.

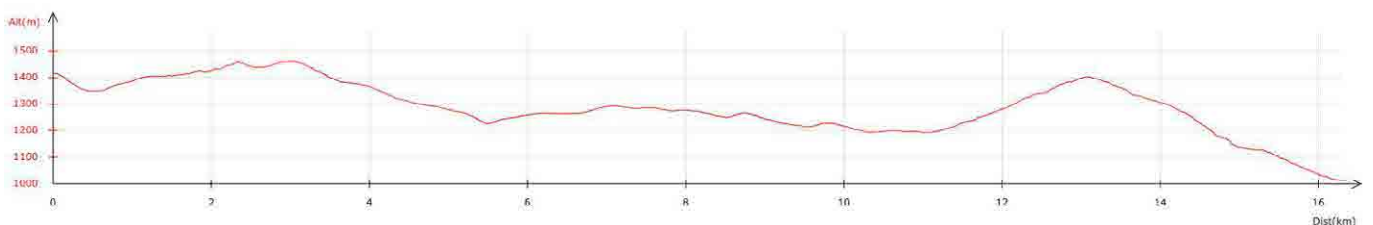


Le Morond (1419 m) et le Mont-d'Or (1463 m) © Ordifana75 (Wikimedia Commons) et Doubs-Travel

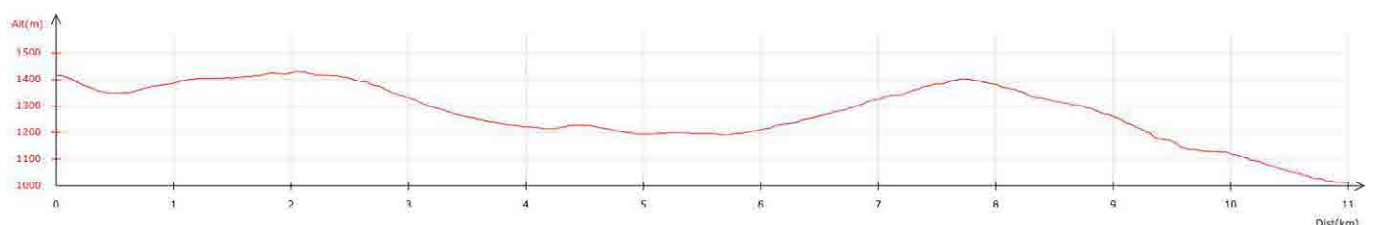
Point culminant du Doubs à 1463 mètres, le Mont-d'Or offre un panorama d'exception sur 300 sommets des Alpes et les montagnes du Jura. Site naturel remarquable et spot d'activités 4 saisons, il offre aux contemplatifs comme aux plus sportifs une vue à 360° époustouflante et un terrain de jeu infini. Bienvenue sur le toit du Doubs ! © Doubs Travel

\* Du sommet du Morond à celui du Mont-d'Or, un sentier de 7 km vous guide au fil des corniches et prairies du point culminant du Doubs qui abritent une flore riche au lac du Morond où vous attend un espace muséographique en accès libre. Cette galerie en bois illustre la vie et l'histoire du massif du Mont-d'Or et des montagnes des environs. La plupart des espèces de la flore sont protégées ou en danger d'extinction. (circuit de 2 h). © Doubs Travel

## grand parcours :



## petit parcours :





**16,25 km**  
**11 km**  
**(7,5 km)**

**montée en télésiège**

**(6,5 km)**  
**11 km**

**SUISSE**



Vallorbe



Dimanche 1<sup>er</sup> juin 2025

# MOUTHE source du Doubs

Randonnée sur une demi-journée marche et V.T.T. Commerces à Mouthe.

**Départ des circuits :** Mouthe à 14 km du camping, parking de l'aire de camping-cars, si places disponibles, ou place du cimetière (les deux derrière l'église) GPS 46,71026 6,19513

**RDV 10 h 30** (après remise des clés), **9,25 km et 7,25 km** (assez facile).

- parcours commun jusqu'à la source du Doubs (pique-nique) et un peu après
- retour vers 14 ou 15 h selon distance.

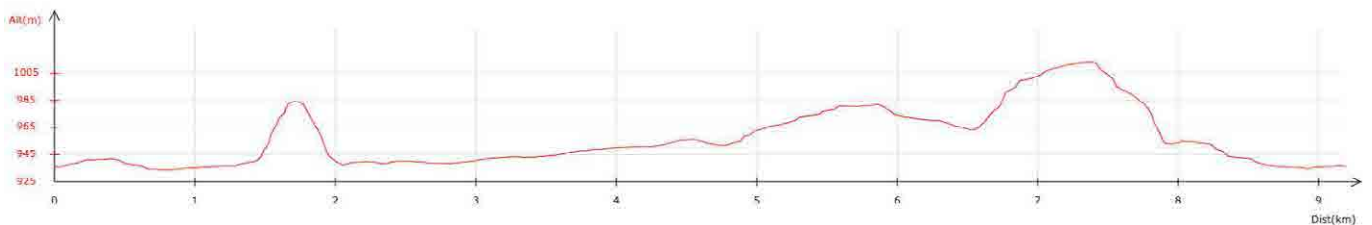


La source du Doubs et son cours à Mouthe © photos Lunétoile et Wikipedro (Wikimedia Commons)

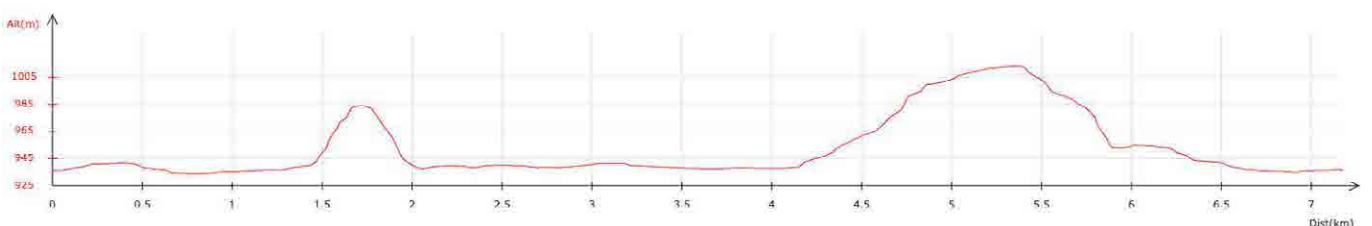
C'est à 942 m d'altitude à Mouthe, dans le triangle nordique du Haut-Doubs, que le Doubs, qui donne son nom au département, prend sa source en jaillissant d'un siphon de 55 m. Lunatique et versatile dans sa première jeunesse comme tout au long de son parcours de 430 km, le Doubs a été baptisé « dubius » (indécis) par Jules César, en raison de son tempérament. © Doubs-Travel

Le long du sentier d'interprétation de la source, des panneaux informatifs décrivent la nature environnante.

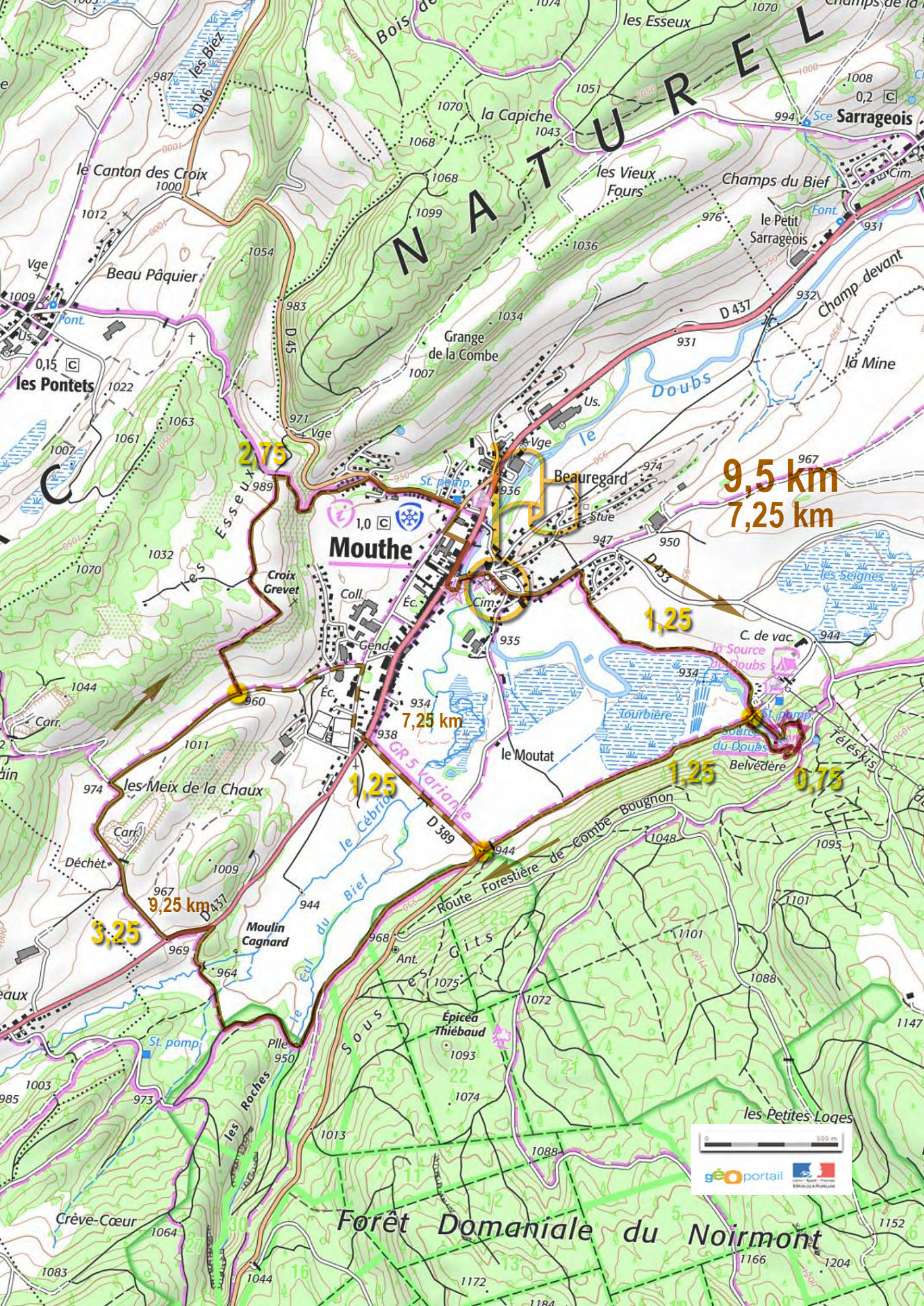
## grand parcours :



## petit parcours :



# NATURAL



9,5 km  
7,25 km

Mouthe

GR5 Variante

Forêt Domaniale du Noirmont

0 100 m

géoportail

IGN

Ministère de l'Énergie et du Développement Durable